

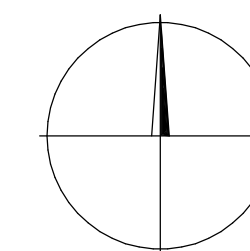
TU 2391 016

TU 2391 017

~~TU 2391 018~~

LEGENDA:


- | | |
|---|---|
|  | hranice parcely katastru nemovitost. |
|  | súľuvká čára |
|  | hranice katastrálneho územia |
|  | hranice dražijného pozemku - SZ, s.o. |
|  | hranice dražijného pozemku - ČD, a.s. |
|  | hranice dražijného pozemku - SZ, s.o. |
|  | osa koleje |
|  | pozemek SZ, s.o. |
|  | pozemek (časť pozemku) SZ, s.o. |
|  | pozemek (časť pozemku) ČD, a.s. |
|  | dotčený stavbu |
|  | dočasný zabor |
|  | dočasný zabor s následným věčným břemenem |
|  | trvalý zabor |
|  | číslo pozemku |
|  | číslo trvalého zaboru |



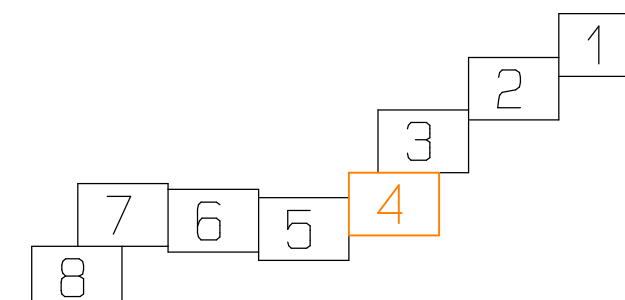
			ČÍSLO SOUPRAVY:
REVIZE Č.	DATUM	ZMĚNA	



SB projekt s.r.o.
Kasárenská 4063/4, 695 01 Hodonín

Katastrální území Správce: Město v Hodoníně Střezník na Moravě Investor:	Vyhotovil V. Vysoký, P. Putna	Kontroloval Ing. Svatočupěk Štókla	 GEOMETRA zeměměřická kancelář s.r.o. KYJJOV, Masarykovo nám. 6 tel. 518 611 666 IČO - 253 287 27
Objednatel: SB Projekt s.r.o., Kasárenská 4063/4, 695 01 Hodonín 1			
<p>Název zakázky :</p> <p>Odstranění TOR na přejezdu P8146 v km 11,557 trati Rohatec – Veselí nad Moravou</p>			
Geodetický podklad – Majetkoprávní část	Část:	1.2	Zakázka č. 159/2020 Datum 12/2020 Souř. systém S-JTSK Bpv
Situace nemovitostí dotčených stavbou	Příloha:	2.4	Výskov. syst. Bpv Měřítko 1:1000

KLAD MAPOVÝCH LISTŮ



SEZNAM PS, SO :

PS 01 Kabelizace a vazby na SZZ
PS 02 Prejezdové zabezpečovací zařízení v km 11,557
SO 01 Železniční svrsek
SO 02 Železniční spodek
SO 03 Železniční přejezd v km 11,557
SO 04 Elektrická přípojka PZZ